











BEBAUUNGSPLAN
"HOLZBEARBEITUNG UND -LAGERUNG,
UNTERERTEL KADELBURG- ETTIKON"
GRUNDSTÜCK FLST. NR. 492/1 (TEILBEREICH) DER
GEMARKUNG KADELBURG

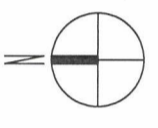

LAGEPLAN ZEICHNERISCHER TEIL M.1:1500
 ZEICHENERKLÄRUNG:

- 1. ART DER BAULICHEN NUTZUNG
 SONDERGEBIET HOLZLAGERUNG UND -VERARBEITUNG

- 2. MAß DER BAULICHEN NUTZUNG
 2 VOLLGESOSSE + HÖCHSTGRENZE

- 3. BAUWEISE, BAULINIEN, BAUGRENZEN
 OFFENE BAUWEISE
 BAUGRENZE


- 4. VERKEHRSFLÄCHEN
 STRASSENVERKEHRSFLÄCHE

- 5. GRÜNFLÄCHEN
 EMPFEHLUNG OBST- ODER LAUBBÄUME
 ERHALTUNG BÄUME


- 6. SONSTIGE PLANZEICHEN
 GRENZE DES RÄUMLICHEN GELTUNGSBEREICH
 BESTEHENDE GEBÄUDE



PLANSTAND VOM 28.01.2021

Der Bebauungsplan ist durch örtliche
 Bekanntmachung nach § 10 (3) BauGB in Kraft getreten
 Küssaberg, den xx.xx.2021


 Manfred Weber, Bürgermeister
15. März 2022



Eichh

GEH