


# ZEICHENERKLÄRUNG

ART DER BAULICHEN NUTZUNG

 GEMERBERGEBIET gem. § 8 BauNVO

MASS DER BAULICHEN NUTZUNG


- II ZHIL DER VOLLGESCHOSSE
- 0,8 GRUNDFLÄCHENZAHL
- ② GESHOSFLÄCHENZAHL


BAUWEISE, BAUGRENZE

- a ABWEICHENDE BAUWEISE
- a BAUGRENZE

**HINWEIS:** DIE ZULASSIGEN DACHFORMEN U. DACHNEIGUNGEN SIND IN DEN ÖRTLICHEN BAUVORSCHRIFTEN ZIFFER 2.1 FESTGESETZT

## GRÜNDORDNUNG


 PFLANZFESTSETZUNG 1 - GRÜNLÄCHE - privat


 PFLANZFESTSETZUNG 2 - GRÜN IN ZUGLE VERKEHRSLICHER ANLAGEN - öffentlich

 PFLANZFESTSETZUNG 3 - EINZELBAUWEISE - öffentlich







## VERKEHRSPFLÄCHEN


 ÖFFENTLICHE STRASSENFLÄCHE

 LANDWIRTSCHAFTLICHER ERSCHLIESSUNGSWEG

 BUSHALTESTELLE

## SONSTIGE VERBUNDLICHE PLANZEICHEN

-  GRENZE DES RÄUMLICHEN GELTUNGSBEREICHES
-  GRENZE DES RÄUMLICHEN GELTUNGSBEREICHES
-  BBP UNTERE RIEDÄCKER
-  GRENZE DES RÄUMLICHEN GELTUNGSBEREICHES
-  BBP ÄNDERUNG - UNTERE RIEDÄCKER
-  SCHUTZSTREIFEN ANBAUZEILE ZUR L 161

 SICHTREIECKE

 ABGRENZUNG UNTERSCHIEDLICHER NUTZUNGEN

## VERFAHRENSVERMERKE

AUFSTELLUNGSBESCHLUSS AM: 22.11.2021

BÜRGERBETEILIGUNG AM: \_\_\_\_\_

OFFENLEGUNG DES ENTWURFS VOM: \_\_\_\_\_

SATZUNGSBESCHLUSS AM: \_\_\_\_\_

ORTSÜBLICHE BEKANNTMACHUNG DES SATZUNGSBESCHLUSSES AM: \_\_\_\_\_

RECHTSKRÄFTIG AM: \_\_\_\_\_

GEMÄSS BAUNUTZUNGSVERORDNUNG IN DER NEUESTEN FASSUNG

AUSGEFERTIGT:  
KÜSSABERG, DEN  
BÜRGERMEISTER

(MANFRED WEBER)

GEMEINDE: KÜSSABERG  
GEMARKUNG: ETTIKON  
LANDKREIS: WALDSHUT - TIENGEN

## BEBAUUNGSPLAN OBERE RIEDÄCKER

M. 1: 1500

**ROTWEILER ING.- UND PLANUNGSBÜRO GmbH**  
WILFRIED BANKER ANDRÉ LEOPOLD  
STADIONSTRASSE 27 78628 ROTWEIL  
Tel.: 0741 / 280 000-0 Fax: 0741 / 280 000-50

22.11.2021 / 07.02.2022

